



สรุปรายงานสถานการณ์อุทกภัยจังหวัดพระนครศรีอยุธยา
วันที่ 1 ตุลาคม 2564 เวลา 12.00 น.

1.สถานการณ์ การระบายน้ำท้ายเขื่อนเจ้าพระยา ปริมาณ 2,779 ลบ.ม/วินาที (เพิ่มขึ้นจากเมื่อวาน 4 ลบ.ม/วินาที)
เขื่อนพระรามหก ระบายน้ำปริมาณ 847 ลบ.ม/วินาที (เพิ่มขึ้นจากเมื่อวาน 104 ลบ.ม/วินาที)
ประชาชนได้รับผลกระทบ รวม 8 อำเภอ 103 ตำบล 530 หมู่บ้าน 19,092 หลังคาเรือน 59,257 คน

ลำดับ	อำเภอ	จำนวนที่ได้รับผลกระทบ				เสียชีวิต (ราย)
		ตำบล	หมู่บ้าน	หลังคาเรือน	ประชากร(คน)	
1	พระนครศรีอยุธยา	15	74	2,701	9,632	0
2	ท่าเรือ	11	53	828	2,358	0
3	นครหลวง	10	93	3,346	10,715	0
4	บางไทร	22	24	138	429	0
5	บางบาล	16	102	6,016	19,830	0
6	บางปะอิน	16	90	2,492	7,362	0
7	ผักไห่	6	50	2,700	6,204	1
8	เสนา	7	44	871	2,727	0
	รวม	103	530	19,092	59,257	1

2.สถานบริการสาธารณสุขที่ได้รับผลกระทบ จำนวน 3 อำเภอ รพ.สต. 8 แห่ง ดังนี้

ลำดับ	อำเภอ	แห่ง	โรงพยาบาล	รพสต.	เปิดบริการปกติ
1	บางบาล	6	-	วัดตะกุกุ บางหลวงโตด บางบาล บางหัก บางชะนี บ้านกุ่ม	✓
2	เสนา	1	-	หัวเวียง	✓
3	บางไทร	1	-	แคตก	✓

3.การดูแลและให้ความช่วยเหลือประชาชน (ออกเยี่ยมให้คำแนะนำ แจกเวชภัณฑ์/ยาสามัญประจำบ้าน/ยาโรคเรื้อรัง/ถุงยังชีพ)

ลำดับ	อำเภอ	วันนี้(ราย)	สะสม(ราย)
1	พระนครศรีอยุธยา	918	2,277
2	บางไทร	10	72
3	บางบาล	20	25
4	บางปะอิน		2,489
5	ผักไห่		100
6	เสนา		23
	รวม	948	5,166

4.สำนักงานสาธารณสุขจังหวัดฯ ให้การสนับสนุนสถานบริการสาธารณสุข (ยอดสะสม)

วันที่	หน่วยงาน	วัสดุ อุปกรณ์ การป้องกันโรค					
		รองเท้าบูท	แผ่นพับ	กางเกงกันน้ำ	มุ้ง	ยาทากันยุง	ชูชีพ
16-ก.ย.-64	สสอ.บางบาล	44	200	2	15		
16-ก.ย.-64	สสอ.ผักไห่	51	200	2	15		
17-ก.ย.-64	สสอ.บางไทร	48	200	2	15	100	
17-ก.ย.-64	สสอ.เสนา	60	200	2	15	100	
20-ก.ย.-64	สสอ.พระนครศรีอยุธยา	36	50	0	15	100	
21-ก.ย.-64	สสอ.บางปะอิน	60	200	1	25	300	
27 ก.ย. 64	สสอ.นครหลวง	22	100	0	0	100	
	รวม	321	1,150	9	100	700	0

วันที่	หน่วยงาน	รายการเวชภัณฑ์		
		ยาชุดน้ำท่วม (ชุด)	whit field 500g. (กระปุก)	whit field 15 g. (หลอด)
23 ก.ย. 64	สสอ.พระนครศรีอยุธยา	100	20	-
28 ก.ย. 64	สสอ.บางบาล	200	15	-
	สสอ.บางปะอิน	200	6	-
	สสอ.บางไทร	200	10	-
29 ก.ย. 64	สสอ.เสนา	400	-	300
	สสอ.บางบาล	200	-	200
	สสอ.ผักไห่	200	5	100
	สสอ.พระนครศรีอยุธยา	100	-	200
30 ก.ย. 64	โรงพยาบาลบางปะหัน	-	-	100
	โรงพยาบาลบางบาล	100	-	100
	โรงพยาบาลมหาราช	200	-	200
	โรงพยาบาลบางไทร	-	-	200
	สสอ.พระนครศรีอยุธยา	-	-	200
	สสอ.ท่าเรือ	-	-	100
	สสอ.บางไทร	-	-	100
	รวม	1900	56	1800



แบบรายงานสถานการณ์สาธารณสุขภัย (Disaster) ด้านการแพทย์และสาธารณสุข

สำนักงานสาธารณสุขจังหวัดพระนครศรีอยุธยา

วันที่ 1 ตุลาคม 2564 เวลา 12.00 น.

ประเภทสาธารณสุข ภัยจากอุทกภัย

การเปิดศูนย์ปฏิบัติการฉุกเฉินด้านการแพทย์และสาธารณสุข (Public Health Emergency Operation Center : PHEOC)

ระดับจังหวัด ไม่มี มี เปิดเมื่อวันที่ 30 ก.ย. 2564 ปิดเมื่อวันที่

ระดับอำเภอ ไม่มี มี ทุกอำเภอ เปิดเมื่อวันที่ 1 ต.ค. 2564 ปิดเมื่อวันที่

1.สถานการณ์และผลกระทบ

1.1 สถานการณ์ทั่วไป

การระบายน้ำท้ายเขื่อนเจ้าพระยา ปริมาณ 2,779 ลบ.ม/วินาที (เพิ่มขึ้นจากเมื่อวาน 4 ลบ.ม/วินาที)

เขื่อนพระรามหก ระบายน้ำปริมาณ 847 ลบ.ม./วินาที (เพิ่มขึ้นจากเมื่อวาน 104 ลบ.ม/วินาที)

ประชาชนได้รับผลกระทบ รวม 8 อำเภอ 103 ตำบล 530 หมู่บ้าน 19,092 หลังคาเรือน 59,257 คน

1.2 พื้นที่ได้รับผลกระทบ

อำเภอ	ตำบล	จำนวนทั้งหมด		จำนวนที่ได้รับผลกระทบ			มีการประกาศเขตพื้นที่ประสบภัย	มีการประกาศเขตให้ความช่วยเหลือผู้ประสบภัยพิบัติ
		หมู่บ้าน	หลังคาเรือน	หมู่บ้าน	หลังคาเรือน	ประชากร (คน)		
พระนครศรีอยุธยา	เกาะเรียน	7	667	7	320	836		
พระนครศรีอยุธยา	คลองตะเคียน	13	992	9	302	1264		
พระนครศรีอยุธยา	สวนพริก(บพน)	3	674	3	110	330		
พระนครศรีอยุธยา	ไผ่ลิง(วพญ)	3	2187	0	0	0		
พระนครศรีอยุธยา	วัดตูม	5	1392	1	2	7		
พระนครศรีอยุธยา	สำเภาล่อม	11	1391	9	160	466		
พระนครศรีอยุธยา	บ้านเกาะ	7	1292	3	59	265		
พระนครศรีอยุธยา	สวนพริก	3	422	2	24	165		
พระนครศรีอยุธยา	บ้านรุน	4	358	4	133	226		
พระนครศรีอยุธยา	บ้านป้อม	11	1779	10	177	574		
พระนครศรีอยุธยา	ภูเขาทอง	4	553	4	438	2055		
พระนครศรีอยุธยา	ลุมพลี	6	1034	4	175	876		
พระนครศรีอยุธยา	ไผ่ลิง	4	2106	0	0	0		
พระนครศรีอยุธยา	ปากกราน	14	1392	4	127	541		
พระนครศรีอยุธยา	บ้านใหม่	9	1274	9	623	1831		
พระนครศรีอยุธยา	หันตรา	6	1625	1	3	14		
พระนครศรีอยุธยา	คลองสระบัว	6	1017	4	48	182		
พระนครศรีอยุธยา	คลองสวนพลู	4	2536	0	0	0		
ท่าเรือ	ท่าหลวง	5	857	3	81	144		
ท่าเรือ	จำปา	5	636	5	92	346		
ท่าเรือ	ศาลาลอย	7	709	6	36	81		

อำเภอ	ตำบล	จำนวนทั้งหมด		จำนวนที่ได้รับผลกระทบ			มีการประกาศเขตพื้นที่ประสบภัย	มีการประกาศเขตให้ความช่วยเหลือผู้ประสบภัยพิบัติ
		หมู่บ้าน	หลังคาเรือน	หมู่บ้าน	หลังคาเรือน	ประชากร (คน)		
ท่าเรือ	ศาลาลอย	8	567	7	133	456		
ท่าเรือ	วังแดง	8	900	3	44	103		
ท่าเรือ	โพธิ์เอน	3	420	3	25	68		
ท่าเรือ	โพธิ์เอน	3	505	3	51	216		
ท่าเรือ	ปากท่า	8	771	6	81	240		
ท่าเรือ	ท่าเจ้าสนุก	9	1106	9	95	279		
ท่าเรือ	ท่าเรือ	7	2111	4	92	214		
ท่าเรือ	ท่าเรือ	9	2254	4	98	211		
นครหลวง	นครหลวง	9	1568	3	8	25		
นครหลวง	ท่าช้าง	8	1314	2	14	56		
นครหลวง	บ่อโพรง (ม 1-7)	7	1872	1	10	30		
นครหลวง	บ้านซึ้ง	7	1003					
นครหลวง	ปากจั่น	6	974	2	5	18		
นครหลวง	บางระกำ	6	1084	1	8	8		
นครหลวง	บางพระครู	4	674	2	17	41		
นครหลวง	แม่ลา	6	548	3	12	41		
นครหลวง	หนองปลิง	5	562					
นครหลวง	สามไถ	4	363	3	36	92		
นครหลวง	คลองสะแก	5	515	3	14	65		
นครหลวง	พระนอน	7	543	4	14	53		
บางไทร	บางไทร	10	1569	8	446	717		
บางไทร	ไม้ตรา	13	1316	7	178	500		
บางไทร	กระแซง	5	442	5	137	503		
บางไทร	บ้านกลิ้ง	9	445	1	36	140		
บางไทร	แคออก	4	432	4	220	739		
บางไทร	ช้างน้อย	5	292	5	73	332		
บางไทร	บ้านแป้ง	3	227	3	165	462		
บางไทร	สนามไชย	8	636	8	363	1210		
บางไทร	โคกช้าง	7	761	1	25	81		
บางไทร	บ้านม้า	8	1056	4	125	443		
บางไทร	หน้าไม้	4	235	4	130	520		
บางไทร	กกแก้วบูรพา	6	560	0	0	0		
บางไทร	บางพลี	5	628	3	80	250		
บางไทร	ไผ่พระ	8	546	0	0	0		
บางไทร	บ้านเกาะ	6	407	6	247	988		

อำเภอ	ตำบล	จำนวนทั้งหมด		จำนวนที่ได้รับผลกระทบ			มีการประกาศเขตพื้นที่ประสบภัย	มีการประกาศเขตให้ความช่วยเหลือผู้ประสบภัยพิบัติ
		หมู่บ้าน	หลังคาเรือน	หมู่บ้าน	หลังคาเรือน	ประชากร (คน)		
บางไทร	ห่อหมก	4	490	4	184	662		
บางไทร	แคตก	5	299	5	120	450		
บางไทร	ช่างเหล็ก	4	374	4	205	781		
บางไทร	บางยี่โท	5	455	5	242	947		
บางไทร	ราชคราม	5	669	5	154	412		
บางไทร	ช้างใหญ่	3	809	2	49	135		
บางไทร	ช้างใหญ่ (คัคณางค์)	1	369	1	24	109		
บางไทร	โพธิ์แดง	4	355	4	98	261		
บางไทร	เชียงรากน้อย	4	389	4	45	73		
บางบาล	วัดตะกุก	9	515	9	526	1518		
บางบาล	ทางช้าง	6	322	6	248	581		
บางบาล	บางหลวง	5	275	5	220	598		
บางบาล	พระขาว	7	1211	7	303	1044		
บางบาล	บ้านคลัง	7	593	7	593	2255		
บางบาล	บางหลวงโตด	4	206	4	207	560		
บางบาล	มหาพราหมณ์	10	1299	1	6	22		
บางบาล	บางหัก	8	423	8	313	719		
บางบาล	บางชะนี	5	542	5	406	1360		
บางบาล	ไทรน้อย	10	670	10	322	963		
บางบาล	บ้านกุ่ม	9	1210	9	851	3731		
บางบาล	บางบาล	5	305	5	260	850		
บางบาล	กบเจา	8	647	8	569	1812		
บางบาล	วัดยม	5	586	5	275	806		
บางบาล	น้ำเต้า	8	841	8	603	2006		
บางบาล	สะพานไทย	5	720	5	314	1005		
บางปะอิน	เกาะเกิด	7	611	7	212	636		
บางปะอิน	บ้านพลับ	5	484	5	209	513		
บางปะอิน	บ้านแปง	4	499	4	331	1322		
บางปะอิน	วัดยม	8	773	8	166	577		
บางปะอิน	ตลาดเกรียบ	8	719	7	77	194		
บางปะอิน	บางประแดง	9	531	8	83	293		
บางปะอิน	บางกระสั้น	17	4587	12	240	567		
บางปะอิน	ขนอนหลวง	5	526	5	229	981		

1.3 การจัดตั้งศูนย์พักพิง (ถ้ามี)

ที่	ชื่อศูนย์พักพิง	จำนวนผู้รับบริการ	รายละเอียด
1			
2			
3			

1.4 ผลกระทบทางด้านชีวิต

ประชาชน

ที่	ด้านชีวิต	จำนวน(ราย)	รายละเอียด / ระบุสาเหตุ
1	1.เสียชีวิต	1	เพศชาย อายุ 84 ปี หมู่ 4 ต.ลาดชิด อ.ผักไห่ จมน้ำหน้าบ้านตนเอง เสียชีวิต 28 ก.ย.64
2	2.ได้รับบาดเจ็บ		

บุคลากรในสังกัดกระทรวงสาธารณสุข





ที่	ด้านชีวิต	จำนวน(ราย)	รายละเอียด / ระบุสาเหตุ
1	1.เสียชีวิต		
2	2.ได้รับบาดเจ็บ		

ทะเบียนผู้เสียชีวิตจากอุทกภัย จังหวัดพระนครศรีอยุธยา




ที่	วันที่ รายงาน	ชื่อ - สกุล	เพศ	อายุ	เชื้อชาติ	บ้านเลขที่	หมู่	ตำบล	อำเภอ	อาชีพ/ ลักษณะงานที่ทำ	วันที่ เกิดเหตุ	วันที่ ตาย	วันที่ พบศพ	วันที่ น้ำเริ่มท่วม ในรอบปัจจุบัน
1	29 ก.ย. 64		ชาย	84	ไทย		4	ลาดชิด	ผักไห่	-	28 ก.ย. 64	28 ก.ย. 64	28 ก.ย. 64	20 ก.ย. 64
		โรคประจำตัว ความพิการ สาเหตุ / รายละเอียดการเสียชีวิต สถานที่เสียชีวิต / สถานที่พบศพ	โรคเบาหวาน โรคความดันโลหิต โรคหัวใจ		ประวัติการดื่มสุรา	ไม่มี	ความเชี่ยวชาญ/ความลึกของน้ำจุดเกิดเหตุ		ลึกประมาณ 2 เมตร น้ำไหลแรงมาก					
2		โรคประจำตัว ความพิการ สาเหตุ / รายละเอียดการเสียชีวิต สถานที่เสียชีวิต / สถานที่พบศพ						ประวัติการดื่มสุรา		ความเชี่ยวชาญ/ความลึกของน้ำจุดเกิดเหตุ				
3		โรคประจำตัว ความพิการ สาเหตุ / รายละเอียดการเสียชีวิต สถานที่เสียชีวิต / สถานที่พบศพ						ประวัติการดื่มสุรา		ความเชี่ยวชาญ/ความลึกของน้ำจุดเกิดเหตุ				
4		โรคประจำตัว ความพิการ สาเหตุ / รายละเอียดการเสียชีวิต สถานที่เสียชีวิต / สถานที่พบศพ						ประวัติการดื่มสุรา		ความเชี่ยวชาญ/ความลึกของน้ำจุดเกิดเหตุ				

1.5 สถานบริการสาธารณสุขที่ได้รับผลกระทบ

จำนวน 8 แห่ง

ที่	อำเภอ	ชื่อสถานบริการ	ผลกระทบที่ได้รับ	สถานะการให้บริการ			จุดให้บริการทดแทน (กรณี ปิดให้บริการ)
				เปิดปกติ	เปิดบางส่วน	ปิดบริการ	
1	บางบาล	รพ.สต.วัดตะกู	น้ำท่วมพื้นที่ชั้นล่าง รพ.สต. วัดตะกู ระดับน้ำลึก 190 ซม. เปิดให้บริการชั้น 2 ของอาคาร รพ.สต. 	✓			
2	บางบาล	รพ.สต.บางหลวงโคด	น้ำท่วมพื้นที่ชั้นล่าง ระดับน้ำ 190 ซม.เปิดให้บริการชั้น 2 ของอาคาร รพ.สต. 	✓			
3	บางบาล	รพ.สต.บางบาล	น้ำท่วมพื้นที่ชั้นล่าง รพ.สต.บางบาล ระดับน้ำ 90 ซม. เปิดให้บริการชั้น 2 ของอาคาร รพ.สต. 	✓			
4	บางบาล	รพ.สต.บางหัก	น้ำท่วมพื้นที่ชั้นล่าง รพ.สต.บางหัก ระดับน้ำ 60 ซม. เปิดให้บริการชั้น 2 ของอาคาร รพ.สต. 	✓			

1.5 สถานบริการสาธารณสุขที่ได้รับผลกระทบ จำนวน 8 แห่ง

ที่	อำเภอ	ชื่อสถานบริการ	ผลกระทบที่ได้รับ	สถานะการให้บริการ			จุดให้บริการทดแทน (กรณี ปิดให้บริการ)
				เปิดปกติ	เปิดบางส่วน	ปิดบริการ	
5	บางบาล	รพ.สต.บางชะนี	น้ำท่วมพื้นที่ชั้นล่าง รพ.สต.บางชะนี ระดับน้ำ 50 ซม. เปิดให้บริการชั้น 2 ของอาคาร รพ.สต. 	✓			
6	บางบาล	รพ.สต.บ้านกุ่ม	เตรียมย้ายของขึ้นที่สูง	✓			
7	เสนา	รพ.สต.หัวเวียง	น้ำท่วมพื้นที่ในอาคารประมาณ 50 ซม. ท่วมพื้นนอกอาคาร ประมาณ 30 ซม. 	✓			
8	บางไทร	รพ.สต.แคตก	น้ำท่วมบริเวณรอบนอกอาคารหรือท่วมทางเข้าออก เปิดให้บริการตามปกติ 	✓			

การส่งต่อ จำนวน ราย

ลำดับ	รพ.นำส่ง	อาการที่นำส่ง
1		
2		

การประเมินสุขภาพจิต

จำนวน ผู้เข้ารับ บริการ (ราย)	ผลการให้บริการ (ราย)			
	ภาวะปกติ	ภาวะเครียดระดับมากขึ้นไป	ภาวะเสี่ยงต่อภาวะซึมเศร้า	ภาวะเสี่ยงต่อการฆ่าตัวตาย

3. ความต้องการขอรับการสนับสนุนจากส่วนกลาง

3.1 การขอรับการสนับสนุนเงินอุดหนุนโครงการเพื่อช่วยเหลือผู้ประสบภัยกรณีฉุกเฉิน กระทรวงสาธารณสุข

ไม่มีการขอรับการสนับสนุนเงินอุดหนุนโครงการฯ

มีการขอรับการสนับสนุนเงินอุดหนุนโครงการฯ

หมายเหตุ : กรณีที่มีการขอรับการสนับสนุนเงินอุดหนุนโครงการเพื่อช่วยเหลือผู้ประสบภัยกรณีฉุกเฉิน กระทรวงสาธารณสุข ต้องเป็นไปตามหลักเกณฑ์ที่กำหนด โดยต้องมีการประกาศเขตให้ความช่วยเหลือผู้ประสบภัยพิบัติกรณีฉุกเฉินระดับจังหวัด และ ต้องมีมติจากการประชุมคณะกรรมการให้ความช่วยเหลือผู้ประสบภัยพิบัติจังหวัด (ก.ช.ภ.จ.) ให้ขอรับการสนับสนุนจากกระทรวงสาธารณสุข ทั้งนี้ให้ดำเนินการตามแนวปฏิบัติฯ ตาม QR Code ที่ปรากฏด้านล่างนี้



แนวปฏิบัติการขอรับการสนับสนุนเงินอุดหนุนโครงการ
เพื่อช่วยเหลือผู้ประสบภัยกรณีฉุกเฉิน กระทรวงสาธารณสุข

3.2 ความต้องการขอรับการสนับสนุนทีมปฏิบัติการด้านการแพทย์

ไม่ต้องการ

ต้องการ

จำนวน.....ทีม

ลำดับ	ทีมปฏิบัติการ	สถานที่ให้บริการ
1		
2		

ผู้รายงาน กลุ่มงานพัฒนาศาสตร์สาธารณสุข
หน่วยงาน สำนักงานสาธารณสุขจังหวัดพระนครศรีอยุธยา
โทรศัพท์ติดต่อ 035-241520 ต่อ 123 106

4. การเยี่ยมบ้าน

วัน เดือน ปี	อำเภอ	สถานที่เยี่ยมบ้าน / ปฏิบัติงาน	ลักษณะการเยี่ยมบ้าน / กิจกรรม	จำนวน (ราย)
29 ก.ย. 64	บางบาล	รพ.สต.บางหลวงโตดออกเยี่ยมบ้าน	ดูแลผู้ป่วยโรคเรื้อรัง (นำยาโรคเรื้อรังจาก รพ.ไปให้ ที่บ้าน)	5
30 ก.ย. 64	บางบาล	หมู่1 ตำบลบ้านกุ่ม	แจกยาสามัญประจำบ้าน	15
30 ก.ย. 64	บางบาล	43 หมู่ 6 ต.บ้านคลัง อ.บางบาล	ตรวจวัดสัญญาณชีพ,ทำแผล	5
30 ก.ย. 64	บางไทร	หมู่ที่ 1,2 บางยี่โท	เยี่ยมแนะนำการดูแลสุขภาพตนเองและสมาชิกในครอบครัว	
			แจกยารักษา	10
30 ก.ย. 64	นครหลวง	ตำบลท่าช้าง คลองสะแก นครหลวง	เยี่ยมบ้านให้สุขศึกษาการปฏิบัติตัว และแจกยาสามัญประจำบ้าน	20
1 ต.ค. 64	พระนครศรีอยุธยา	ม.4 ต.สวนพริก จำนวน 18 คร้วเรือน	ตรวจเยี่ยมประชาชน และนำแจกยารักษา/กำจัดลูกน้ำ ยุงลาย	127
		ม.5 ต.สวนพริก จำนวน 6 คร้วเรือน	ตรวจเยี่ยมประชาชน และนำแจกยารักษา/กำจัดลูกน้ำ ยุงลาย	38
		หมู่1	เยี่ยมให้กำลังใจสอบถามความต้องการให้คำแนะนำให้คำปรึกษา	70
		หมู่2	เยี่ยมให้กำลังใจสอบถามความต้องการให้คำแนะนำให้คำปรึกษา	51
		หมู่3	เยี่ยมให้กำลังใจสอบถามความต้องการให้คำแนะนำให้คำปรึกษา	51
		หมู่4	เยี่ยมให้กำลังใจสอบถามความต้องการให้คำแนะนำให้คำปรึกษา	54
		ม1-ม3 ต.สวนพริก	จ่ายยาWithfield ป้องกันน้ำกัดเท้า	70
		บ้านเลขที่30 ม.2 และ 30/2 ม.2วัดตุม	แจกยารักษา	7
		หมู่ 1 ต.เกาะเรียน	ให้คำแนะนำ จ่ายยาทาน้ำกัดเท้า ยาชุดสามัญประจำบ้าน	84
		หมู่ 3 ต.เกาะเรียน	ให้คำแนะนำ จ่ายยาทาน้ำกัดเท้า ยาชุดสามัญประจำบ้าน	77
		หมู่ 5 ต.เกาะเรียน	ให้คำแนะนำ จ่ายยาทาน้ำกัดเท้า ยาชุดสามัญประจำบ้าน	101
		หมู่ 6 ต.เกาะเรียน	ให้คำแนะนำ จ่ายยาทาน้ำกัดเท้า ยาชุดสามัญประจำบ้าน	151
		หมู่ 7 ต.เกาะเรียน	ให้คำแนะนำ จ่ายยาทาน้ำกัดเท้า ยาชุดสามัญประจำบ้าน	37

5. ความต้องการสนับสนุนเวชภัณฑ์ วัสดุอุปกรณ์

	วันที่ร้องขอ	1 ต.ค. 64	1 ต.ค. 64	30 ก.ย. 64	30 ก.ย. 64
วันที่รายงาน 1 ตุลาคม 2564	หน่วยงาน	สสอ.อยุธยา	สสอ.บางไทร	สสอ.บางปะอิน	สสอ.นครหลวง
	ผู้ประสาน	ชนมณีภา	จันน์จรัส	อนุสรณ์	ศิริวัฒน์
	โทรศัพท์	083-6942221	089-9017597	081-3740254	062-5145839
รายการ	หน่วย	จำนวน	จำนวน	จำนวน	จำนวน
1.คลอรีนเม็ด/น้ำ/ผง	กิโลกรัม		5		
2.สารส้ม	กิโลกรัม		35		5 กก
3. E.M.	ขวด	20	60		
4.เครื่องยั้งซีฟ / ถังยั้งซีฟ	ชุด / ถัง	100	260		
5.รองเท้ายาง	คู่	20	65		
6.น้ำดื่ม	โหล		210		
7.เรือพาย + พาย	ลำ		1		
8.เรือท้องแบนติดเครื่อง	ลำ		1		
9.ถุงดำ	แพค	50	12		20
10.ยาทากันยุง	ซอง	100	2630		
11.มุ้ง	หลัง		5		20
12.ส้วมลอยน้ำ	หลัง				
13.เสื้อชูชีพ	ตัว	6	103	20	
14.ยาน้ำกัดเท้า	กระปุก	100	138	48	15
15.ยาตำราหลวง/ยาชุดน้ำท่วม	ชุด	200	2170	800	100
16.ยาทาแก้ผื่นคัน	โหล	10	227	40	12
17.ยาหยอดตา	โหล		1		12
18.เซรุ่มพิษงู	โดส				
19.ยากำจัดแมลงวัน	กระป๋อง/5กิโล		10		
20.แผ่นพับน้ำท่วม	แผ่น	50	530		
21.คู่มือคำแนะนำป้องกันโรค	เล่ม	50	530		
22.น้ำยาล้างจาน	ถัง		50		
23.ถุงมือ	กล่อง	20	116		
24.Mask	กล่อง		1040		
25.ผ้ากันเปื้อนพร้อมหมวก	ชุด	20	4		
26.ส้วมกล่อง	กล่อง	50			
27.เก้าอี้ส้วมส่วนตัว	ตัว		2		

5. ความต้องการสนับสนุนเวชภัณฑ์ วัสดุอุปกรณ์

	วันที่ร้องขอ	30 ก.ย. 64	30 ก.ย. 64	18 ก.ย. 64
วันที่รายงาน 1 ตุลาคม 2564	หน่วยงาน	สสอ.อยุธยา	สสอ.บางบาล	สสอ.ผักไห่
	ผู้ประสาน	ชนมณีภา	พุทธชาติ	ชลธิชา
	โทรศัพท์	083-6942221	084-4494351	095-8605353
รายการ	หน่วย	จำนวน	จำนวน	จำนวน
1.คลอรีนเม็ด/น้ำ/ผง	กิโลกรัม		30	
2.สารส้ม	กิโลกรัม		100	10
3. E.M.	ขวด	20		
4.เครื่องยั้งซีพ / ถังยั้งซีพ	ชุด / ถัง	100 ถัง		
5.รองเท้ายาง	คู่	20	50	20
6.น้ำดื่ม	โหล			
7.เรือพาย + พาย	ลำ			
8.เรือท้องแบนติดเครื่อง	ลำ			1
9.ถุงดำ	แพค	50	50	30
10.ยาทากันยุง	ซอง	100	500	
11.มุ้ง	หลัง			
12.ส้วมลอยน้ำ	หลัง			
13.เสื้อชูชีพ	ตัว	6		5
14.ยาน้ำกัดเท้า	กระปุก	100	500	10
15.ยาดำราหลวง/ยาชุดน้ำท่วม	ชุด	200	200	1,000
16.ยาทาแก้คัน	โหล	10	10	30
17.ยาหยอดตา	โหล		10	
18.เซรุ่มพิษงู	โดส			
19.ยากำจัดแมลงวัน	กระป๋อง/5กิโล			
20.แผ่นพับน้ำท่วม	แผ่น	50		
21.คู่มือคำแนะนำป้องกันโรค	เล่ม	50		
22.น้ำยาล้างจาน	ถัง			
23.ถุงมือ	กล่อง	20		
24.Mask	กล่อง			
25.ผ้ากันเปื้อนพร้อมหมวก	ชุด	20		
26.ส้วมกล่อง	กล่อง	50		
27.เก้าอี้ส้วมส่วนตัว	ตัว			